




**LEGENDE**



**Aktuelle Eintragungen:**

- Denkmale ..... 
- Denkmalbereiche ..... 
- Bodendenkmale ..... 

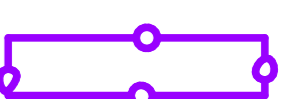


**Empfehlungen Fortschreibung:**

- denkmalwert ..... 
- erhaltenswert ..... 
- möglicherweise erhaltenswert .... 
- potentiell kulturlandschaftsprägend 
- potentielle Denkmalbereiche ..... 



**Räumliche Bezüge:**

- Sichtachsen 
- gestalterischer Zusammenhang 


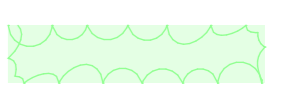




**Historisches Wissen:**

- Siedlungskerne 
- hist. Wegebeziehungen - Straße 
- hist. Wegebeziehungen - Schiene 

**Wissensdefizite:**

- vermutl. hist. Kern 
- Fläche ohne Prüfung 

**Empfehlungen Bauleitplanung:**

- Werbesatzung 
- Erhaltungs- und Gestaltungssatzung 
- Handbuch/Leitfaden/Flyer 
- Planungsbereich Städtebauliche Denkmalpflege 
- Vertiefungsbereich 
- Stadtbildpflege: Siedlungen 
- Stadtbildpflege: Kreuzungen 
- Stadtbildpflege: Hist. Stadtumriss stärken Hinweis: Umriss in weiten Teilen ehemalige Stadtmauer 