


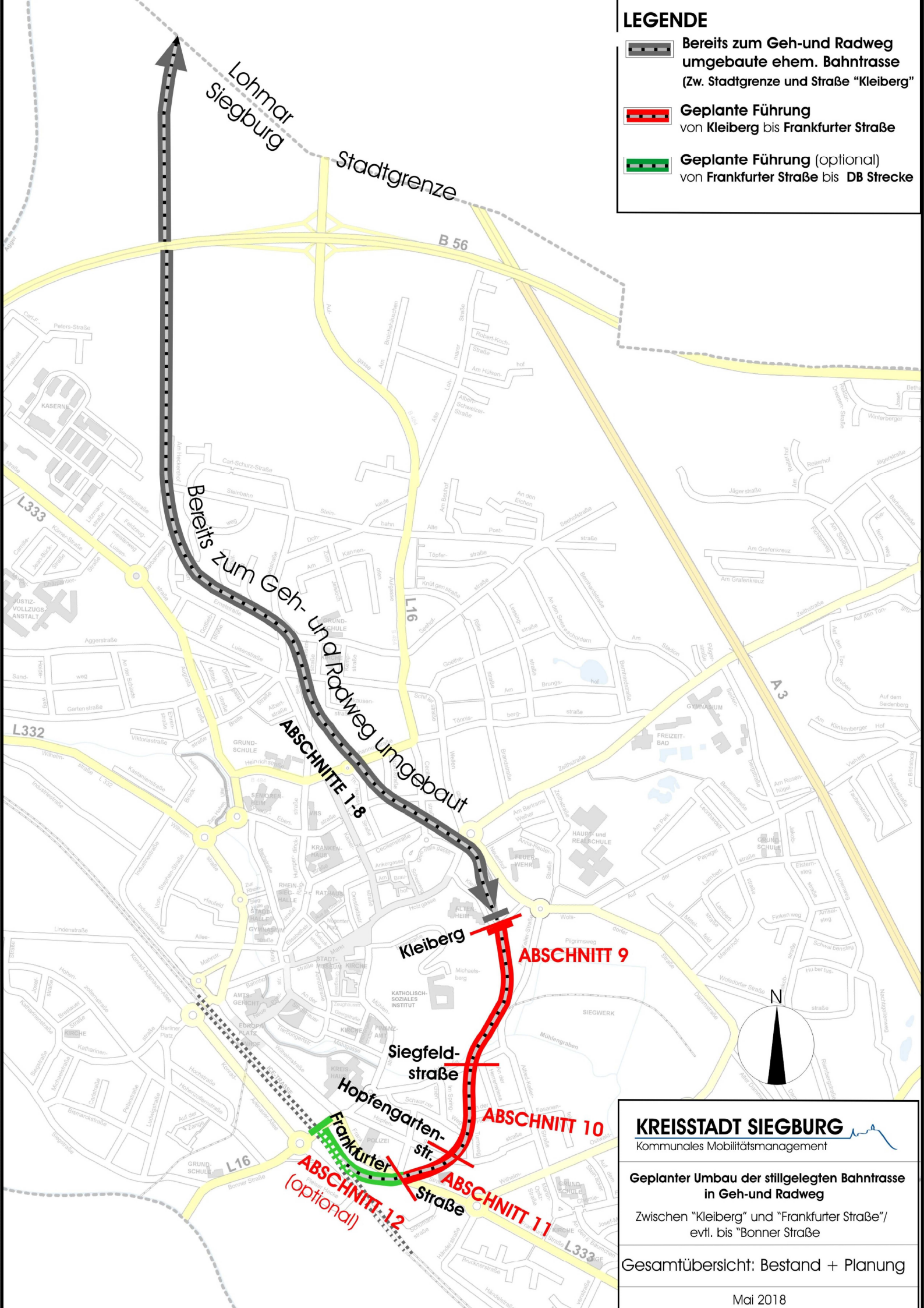


# LEGENDE

-  **Bereits zum Geh- und Radweg umgebaute ehem. Bahntrasse**  
(Zw. Stadtgrenze und Straße "Kleiberg")
-  **Geplante Führung**  
von Kleiberg bis Frankfurter Straße
-  **Geplante Führung (optional)**  
von Frankfurter Straße bis DB Strecke



**KREISSTADT SIEGBURG**  
Kommunales Mobilitätsmanagement

**Geplanter Umbau der stillgelegten Bahntrasse in Geh- und Radweg**

Zwischen "Kleiberg" und "Frankfurter Straße" /  
evtl. bis "Bonner Straße"

Gesamtübersicht: Bestand + Planung