


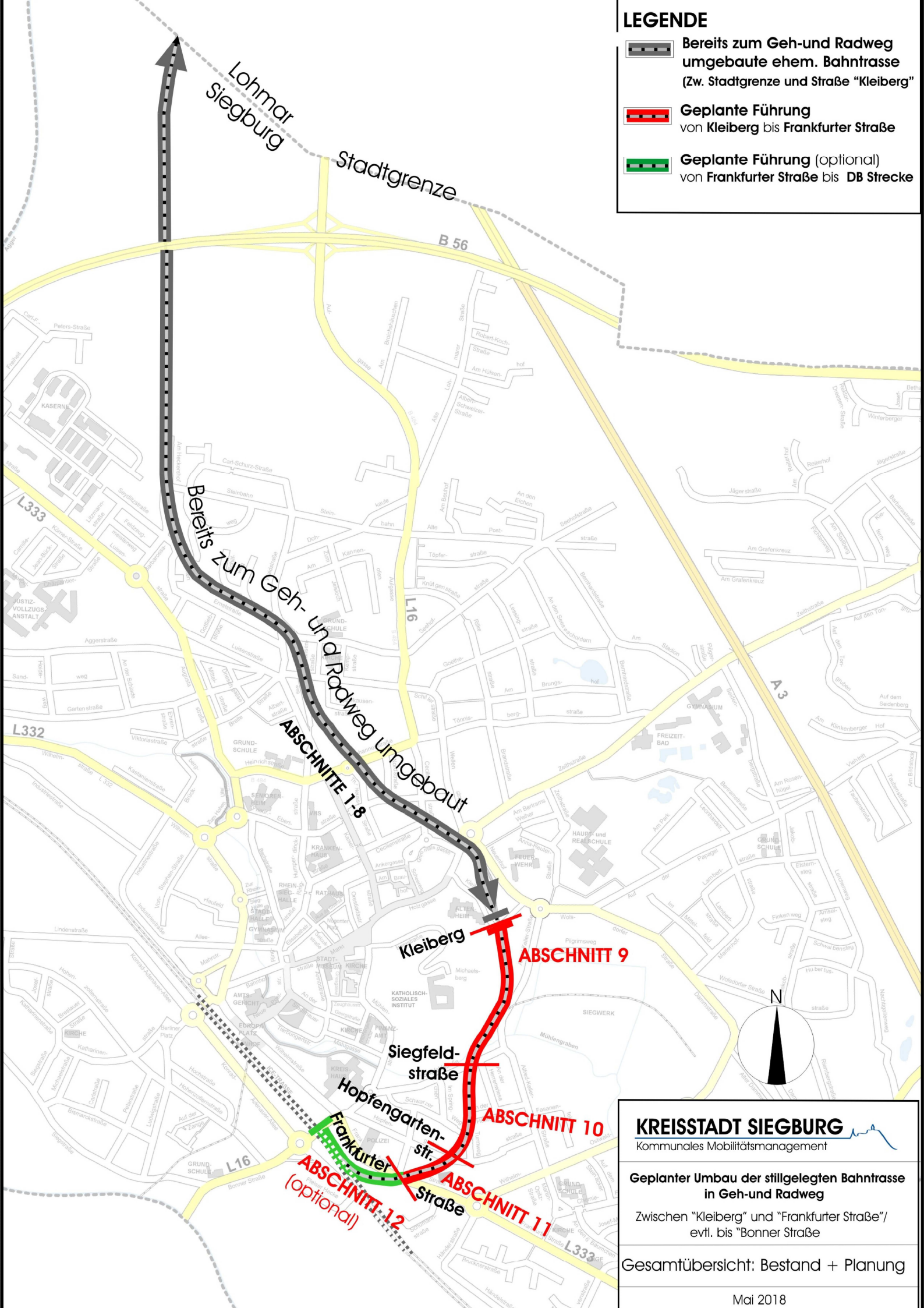


LEGENDE

-  Bereits zum Geh- und Radweg umgebaute ehem. Bahntrasse (Zw. Stadtgrenze und Straße "Kleiberg")
-  Geplante Führung von Kleiberg bis Frankfurter Straße
-  Geplante Führung (optional) von Frankfurter Straße bis DB Strecke



KREISSTADT SIEGBURG
Kommunales Mobilitätsmanagement

Geplanter Umbau der stillgelegten Bahntrasse in Geh- und Radweg

Zwischen "Kleiberg" und "Frankfurter Straße" / evtl. bis "Bonner Straße"

Gesamtübersicht: Bestand + Planung