



Kartenband zum

Konzept Barrierefreiheit im öffentlichen Raum

Kreisstadt Siegburg

Impressum



Dr.-Ing. Frehn, Steinberg & Partner
Stadt- und Verkehrsplaner
Gutenbergstraße 34
44139 Dortmund

www.planersocietaet.de

Dipl.-Ing. Christian Bexen (Projektleitung)
Moritz Müller M.Sc.

Bildnachweis

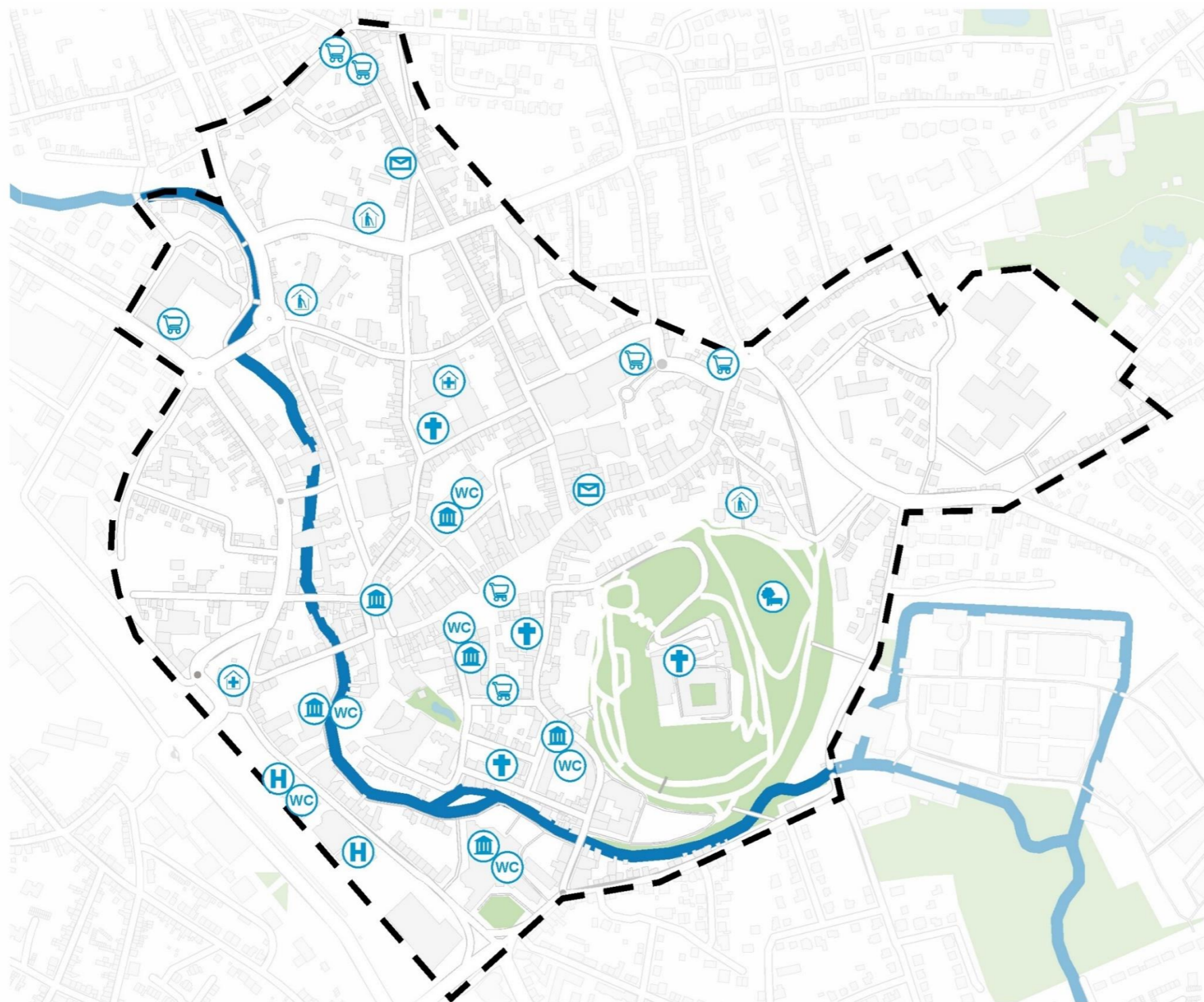
Titelseite: Eigenes Foto Planersocietät

Bei allen planerischen Projekten gilt es die unterschiedlichen Sichtweisen und Lebenssituationen aller Geschlechter zu berücksichtigen. In der Wortwahl des Berichts werden deshalb geschlechtsneutrale Formulierungen bevorzugt. Wo dies aus Gründen der Lesbarkeit unterbleibt, sind ausdrücklich stets alle Geschlechter angesprochen.

Inhaltsverzeichnis




Wichtige Ziel- und Quellorte	4
Parken im öffentlichen Raum	5
Gehwegbreiten und Engstellen	6
Absenkungen	7
Treppen	8
Sitzgelegenheiten	9
Nachtkarte	10
Lupenraum Kaiserstraße	11
Lupenraum Ankergasse – Scheerengasse – Grimmelsgasse	12
Lupenraum Holzgasse – Zeithstraße	13
Lupenraum Rathausumfeld	14

Wichtige Ziel- und Quellorte

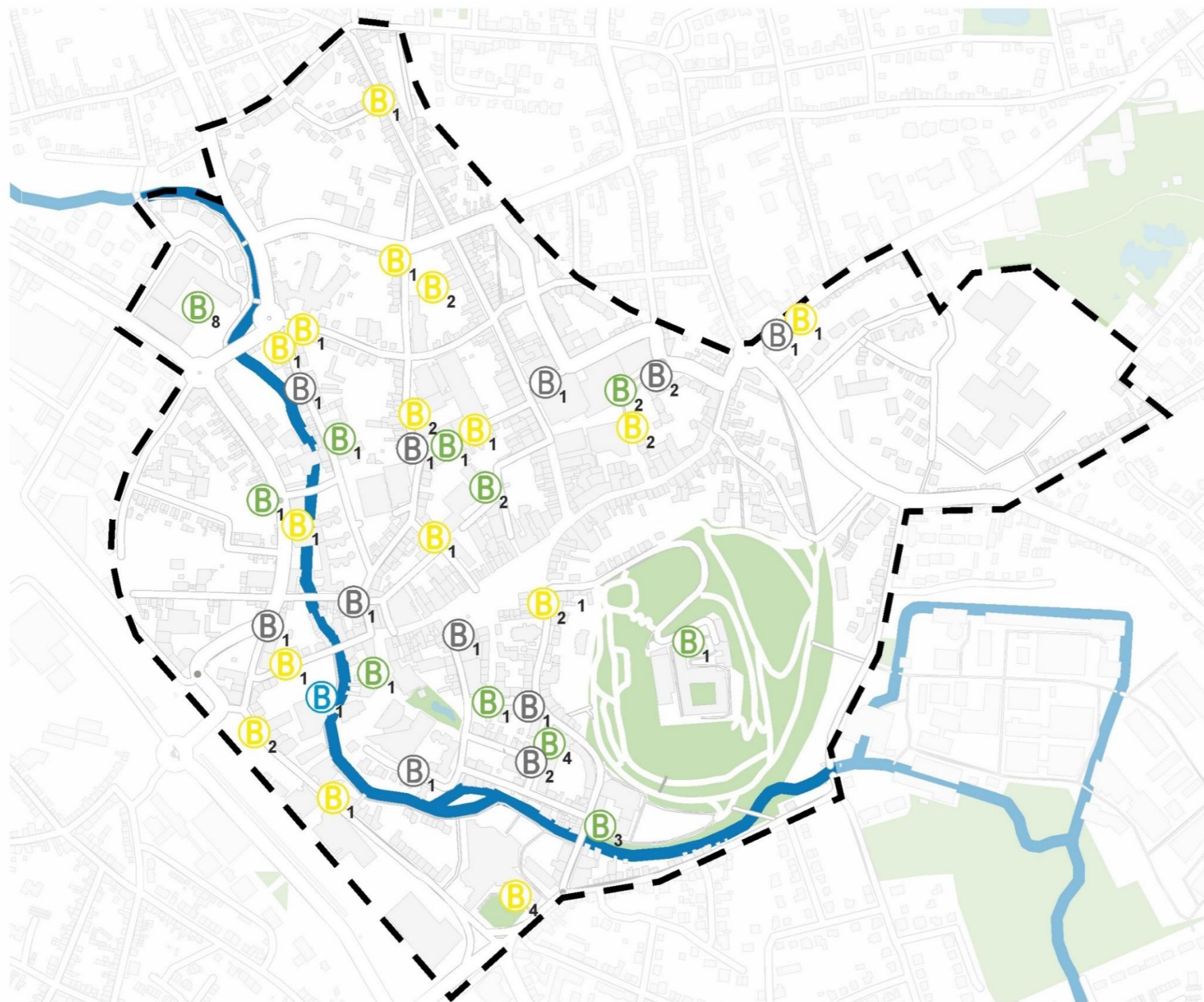


Konzept Barrierefreiheit im öffentlichen Raum Siegburg

Wichtige Ziel- und Quellorte

-  behindertengerechtes öffentliches WC
-  Bus-, Bahnhof
-  Kirche
-  Klinikum, Ärztezentrum
-  Naherholung
-  Öffentliche Einrichtung / Behörde
-  Post
-  Seniorenzentrum
-  Supermarkt, Wochenmarkt

Parken im öffentlichen Raum

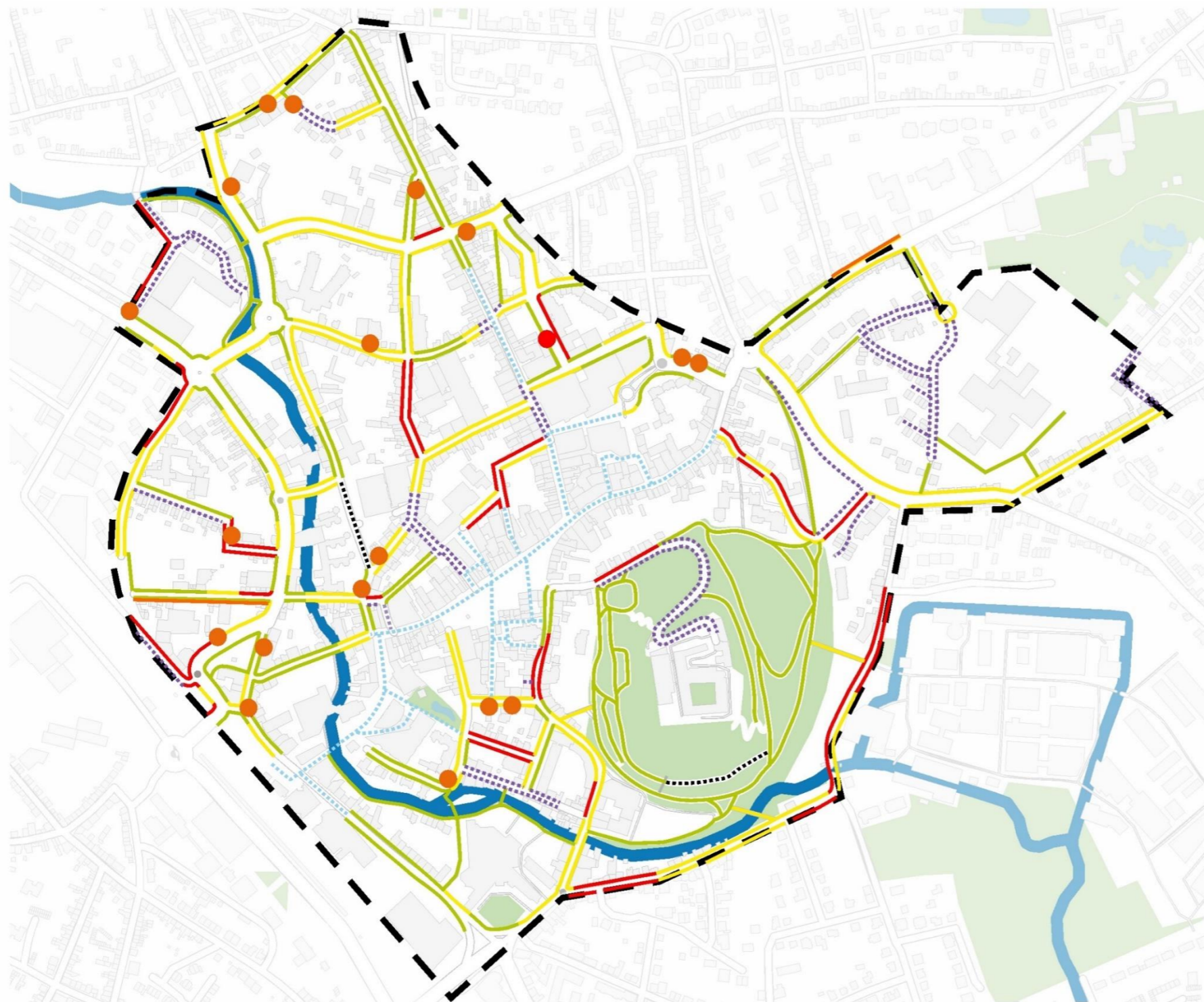


Konzept Barrierefreiheit im öffentlichen Raum Siegburg

Parken im öffentlichen Raum

- B_x Behindertenstellplätze (mit Anzahl) ohne eingezeichnete Fläche
- B_x Behindertenstellplätze mit ausreichenden Seitenmaßen (mit Anzahl)
- B_x Behindertenstellplätze mit einem unterdimensionierten Seitenmaß (mit Anzahl)
- B_x Personalisierte Behindertenstellplätze (mit Anzahl)

Gehwegbreiten und Engstellen

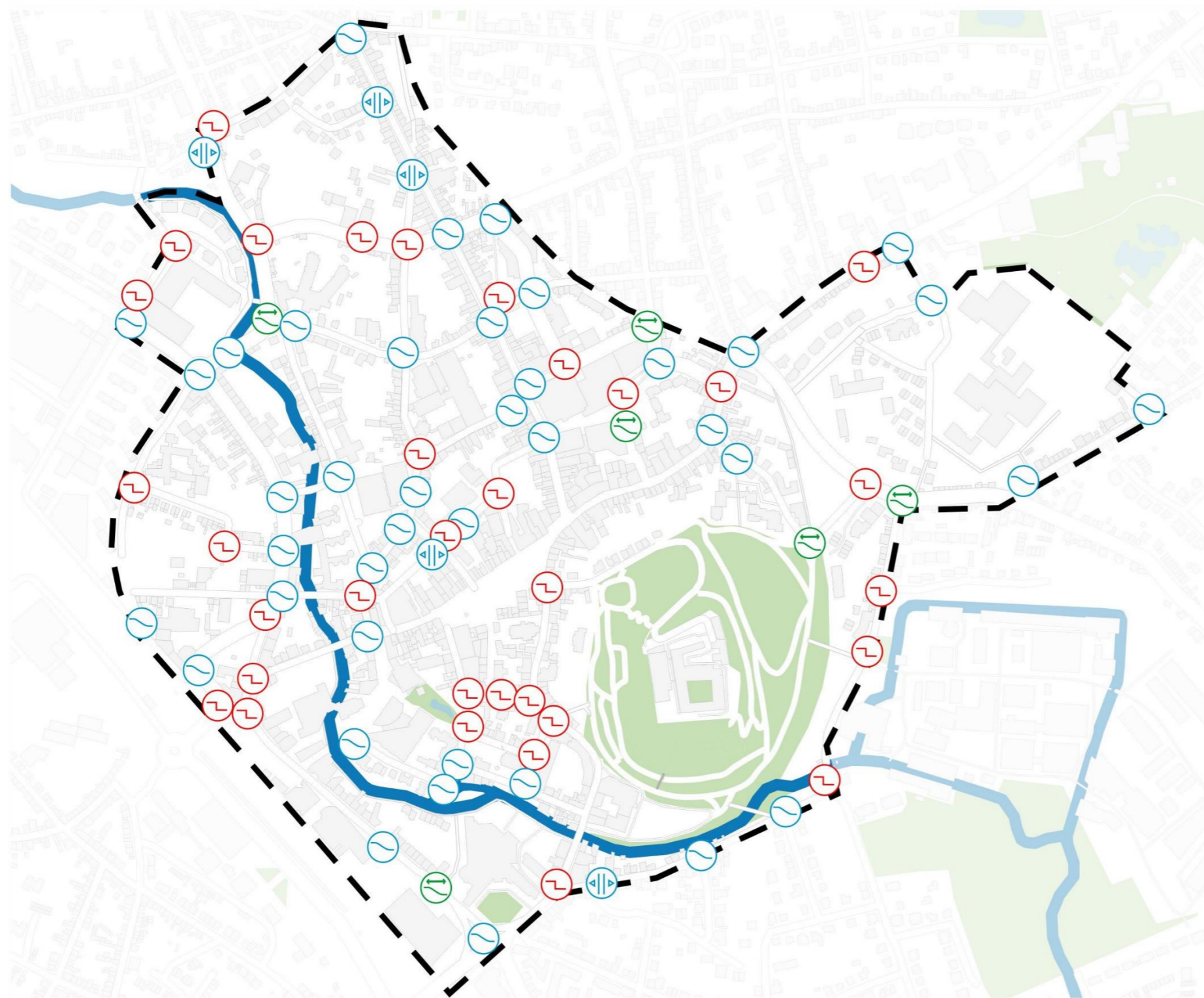


Konzept Barrierefreiheit im öffentlichen Raum Siegburg

Gehwegbreiten & Engstellen





- über 2 Meter
- über 1,5 bis 2 Meter
- unter 1,5 Meter
- ⋯ kein Gehweg vorhanden
- ⋯ Fußgängerzone
- Treppen
- ⋯ Baustelle
- Engstellen

Absenkungen

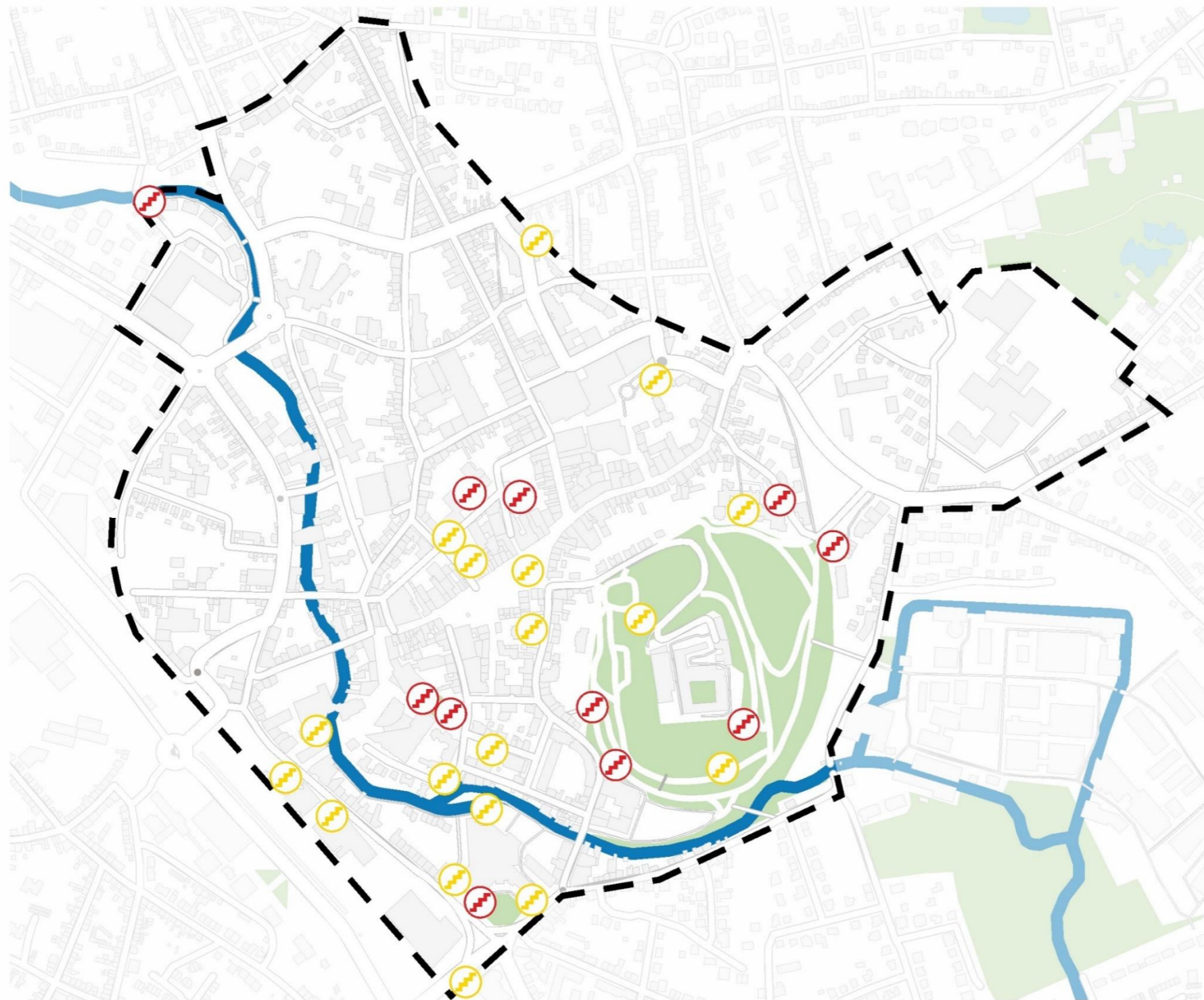


Konzept Barrierefreiheit im öffentlichen Raum Siegburg

Absenkungen




-  Keine Absenkungen, kein Leitsystem
-  Absenkungen, kein Leitsystem
-  Absenkungen und Leitsystem
-  Durchgängige Höhe an Einmündungen

Treppen

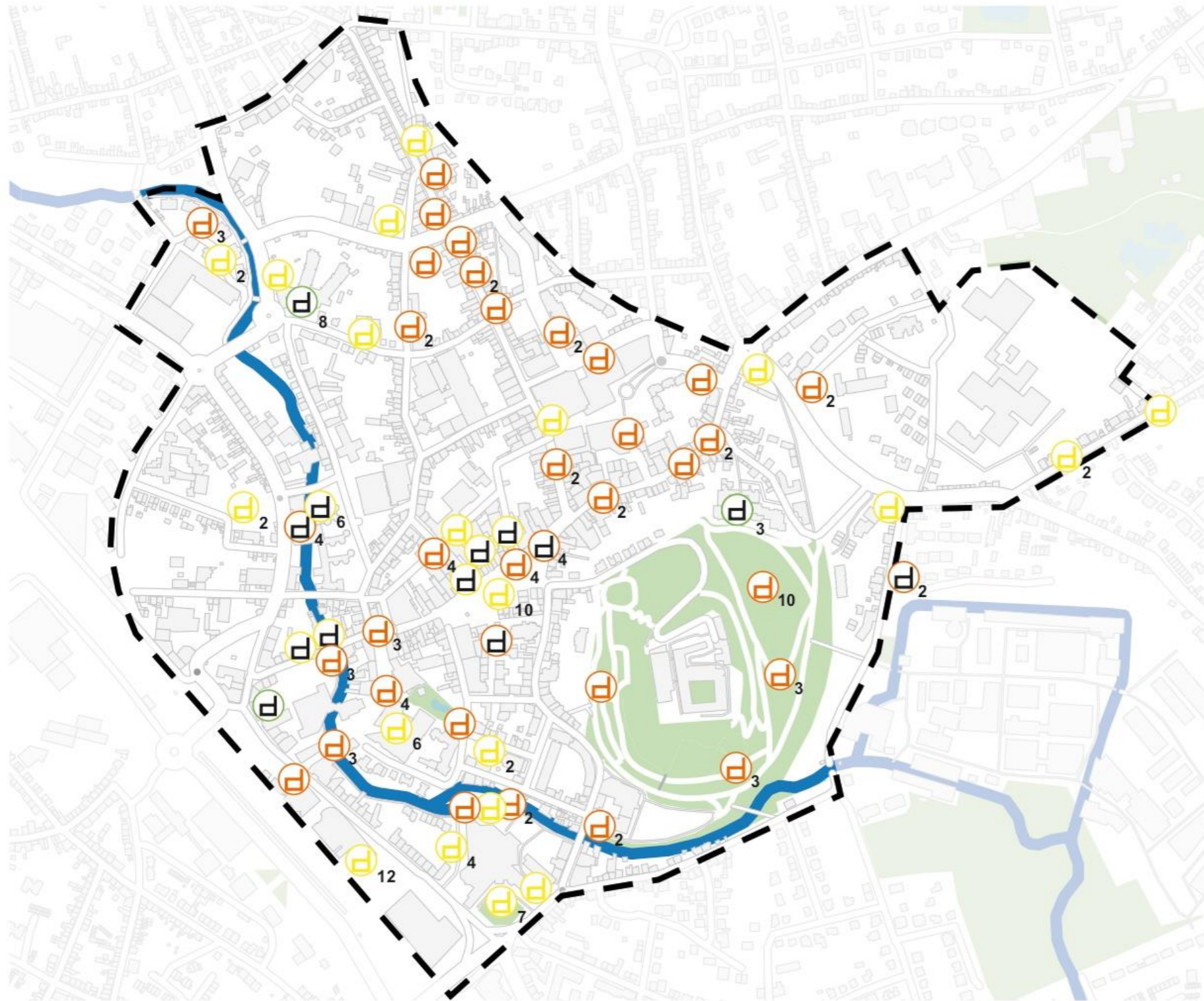


Konzept Barrierefreiheit im öffentlichen Raum Siegburg

Treppen

-  Treppe/Stufen mit doppeltem Handlauf, ausreichenden Kontrasten & Rampe
-  Treppe/Stufen mit Rampe bzw. Umfahrungsmöglichkeit; mit Nachbesserungsbedarf
-  Treppe bzw. Stufen ohne Rampe bzw. Umfahrungsmöglichkeit

Sitzgelegenheiten



Konzept Barrierefreiheit im öffentlichen Raum Siegburg

Sitzgelegenheiten

- mit Arm- & Rückenlehne (mit Anzahl)
- mit Arm- oder Rücklehne (mit Anzahl)
- ohne Lehne (mit Anzahl)
- private Sitzgelegenheiten im öffentlichen Raum mit Arm- & Rückenlehne (mit Anzahl)
- private Sitzgelegenheiten im öffentlichen Raum mit Arm- oder Rückenlehne (mit Anzahl)
- private Sitzgelegenheiten im öffentlichen Raum mit Lehne (mit Anzahl)

Nachtkarte



Konzept Barrierefreiheit im öffentlichen Raum Siegburg

Nachtkarte




-  defekte Beleuchtung
-  gering beleuchteter Gehweg
-  gering beleuchteter Fußgängerüberweg
-  gering beleuchteter Parkplatz, -haus, Tiefgarage
-  gering beleuchtete Grünfläche
-  beleuchtete Wege am Michaelsberg
-  Hindernisse auf dem Gehweg
-  Enge
-  verwinkelt / unübersichtlich
-  geringe soziale Sicherheit

Lupenraum Kaiserstraße



Konzept Barrierefreiheit im öffentlichen Raum Siegburg

Lupenraum Kaiserstraße

-  Stufen am Eingang
-  Hindernisse auf dem Gehweg
-  fehlende Tastkanten

Gehwegoberflächen




-  Kopfsteinpflaster
-  Ebenes Pflaster
-  Platten
-  Asphalt
-  Schotter
-  Rasengittersteine
-  Durchgang / Unterführung

Lupenraum Ankergasse – Scheerengasse – Grimmelsgasse



Konzept Barrierefreiheit im öffentlichen Raum Siegburg

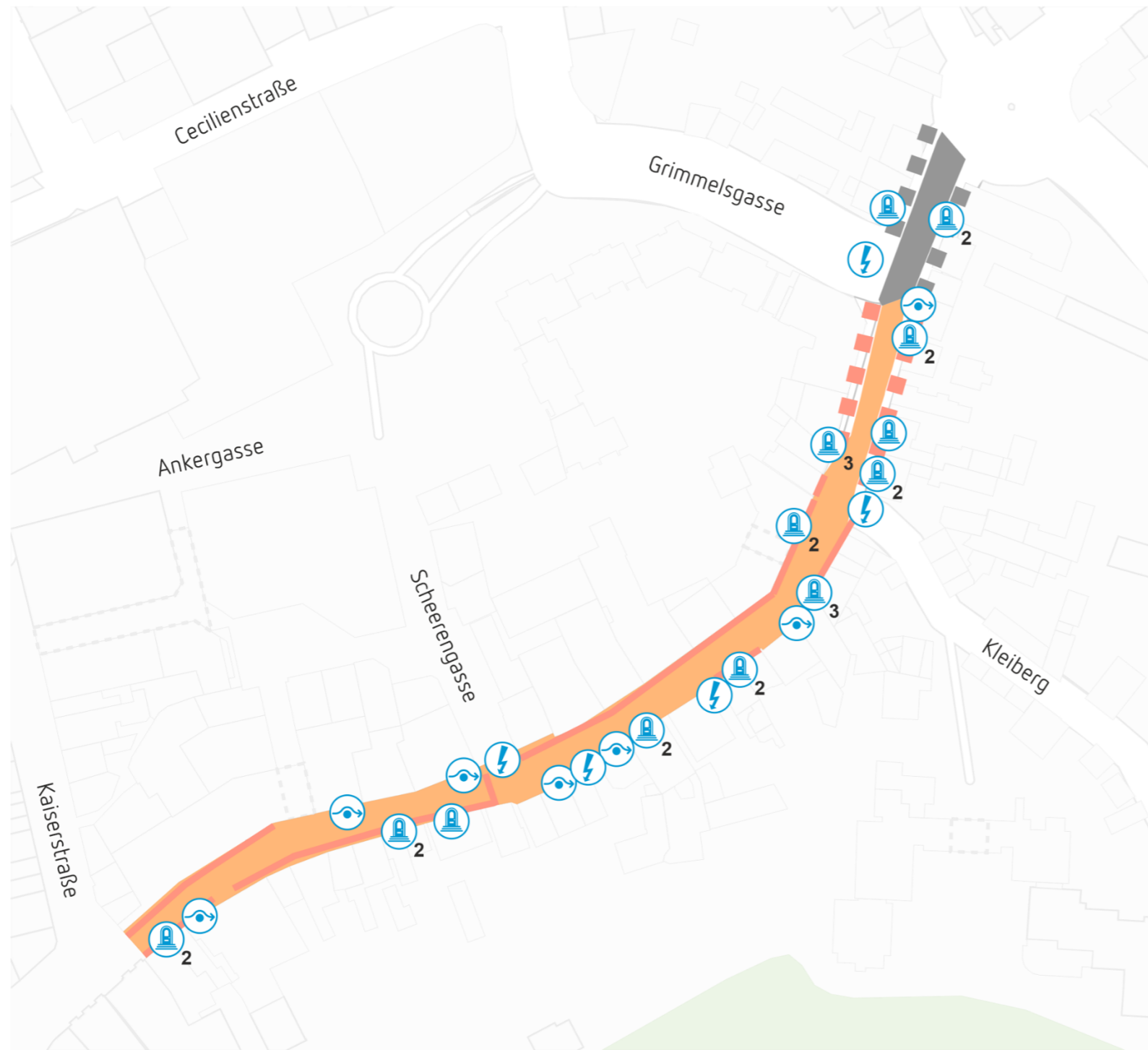
Lupenraum Ankergasse - Scheerengasse - Grimmelsgasse

-  Stufen am Eingang
-  Hindernisse auf dem Gehweg
-  fehlende Tastkanten

Gehwegoberflächen




-  Kopfsteinpflaster
-  Ebenes Pflaster
-  Platten
-  Asphalt
-  Schotter
-  Rasengittersteine
-  Durchgang / Unterführung

Lupenraum Holzgasse – Zeithstraße



Konzept Barrierefreiheit im öffentlichen Raum Siegburg

Lupenraum Holzgasse - Zeithstraße

-  Stufen am Eingang
-  Hindernisse auf dem Gehweg
-  fehlende Tastkanten

Gehwegoberflächen




-  Kopfsteinpflaster
-  Ebenes Pflaster
-  Platten
-  Asphalt
-  Schotter
-  Rasengittersteine
-  Durchgang / Unterführung

Lupenraum Rathausumfeld



Konzept Barrierefreiheit im öffentlichen Raum Siegburg

Lupenraum Rathausumfeld

-  Stufen am Eingang
-  Hindernisse auf dem Gehweg
-  fehlende Tastkanten

Gehwegoberflächen

-  Kopfsteinpflaster
-  Ebenes Pflaster
-  Platten
-  Asphalt
-  Schotter
-  Rasengittersteine
-  Durchgang / Unterführung